

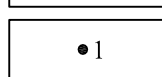


Раздел 4  
План границ объекта



Используемые условные знаки и обозначения :

-  границы населенного пункта
-  границы населенного пункта по генеральному плану
-  характерная точка границ населенного пункта

Масштаб 1:5000